



**КОМИТЕТ ИМУЩЕСТВЕННЫХ ОТНОШЕНИЙ
АДМИНИСТРАЦИИ ПЕРМСКОГО МУНИЦИПАЛЬНОГО ОКРУГА**

РЕШЕНИЕ

о размещении объектов № 2438

Пермский край
Пермский округ

22.09.2023

Комитет имущественных отношений администрации Пермского муниципального округа разрешает Акционерному обществу «Газпром газораспределение Пермь» (ИНН 5902183841, ОГРН 1025900512670, почтовый адрес: 614000, г. Пермь, ул. Петропавловская, 43)

размещение объекта «Газопровод давлением до 1.2 Мпа, для размещения которого не требуется разрешения на строительство»

на землях государственная собственность на которые не разграничена

на срок 1 год

Местоположение: Пермский край, м.о. Пермский, с/п Сылвенское, д. Мостовая, ул. 3-я Береговая, д. 5


Приложение: схема предполагаемых к использованию земель или части земельного участка.

Особые условия использования:

1) При установке газопровода учесть параметры ширины проезда улично-дорожной сети, во избежание сужения полосы отвода дороги.

2) При условии получения разрешения на производство земляных работ.

Заместитель председателя комитета


(подпись, печать)

М.В. Королева

Схема предполагаемых к использованию земель или части земельного участка

Объект: Газопровод давлением до 1,2 Мпа. для размещения которого не требуется разрешения на строительство

Местоположение: расположенных по адресу: Пермский край, м.о. Пермский, с/п Сылвеское, д. Мостовая, ул. 3-я Береговая, д. 5

Каталог координат, м

№ точки границы	X	Y
n1	514882.02	2260036.95
n2	514881.33	2260036.23
n3	514878.52	2260039.08
n4	514861.05	2260056.70
n5	514844.57	2260072.22
n6	514842.21	2260068.95
n7	514883.22	2260030.32
n8	514885.80	2260033.36
n1	514882.02	2260036.95

Площадь земель или части земельного участка, кв.м.: 212

Категория земель: земли населенных пунктов

Вид разрешенного использования: -




Описание границ смежных землепользователей:

От точки n1 до точки n4 - земельный участок с кадастровым номером 59:32:5290001:88

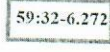


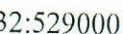

От точки n4 до точки n5 - земельный участок с кадастровым номером 59:32:5290001:1759

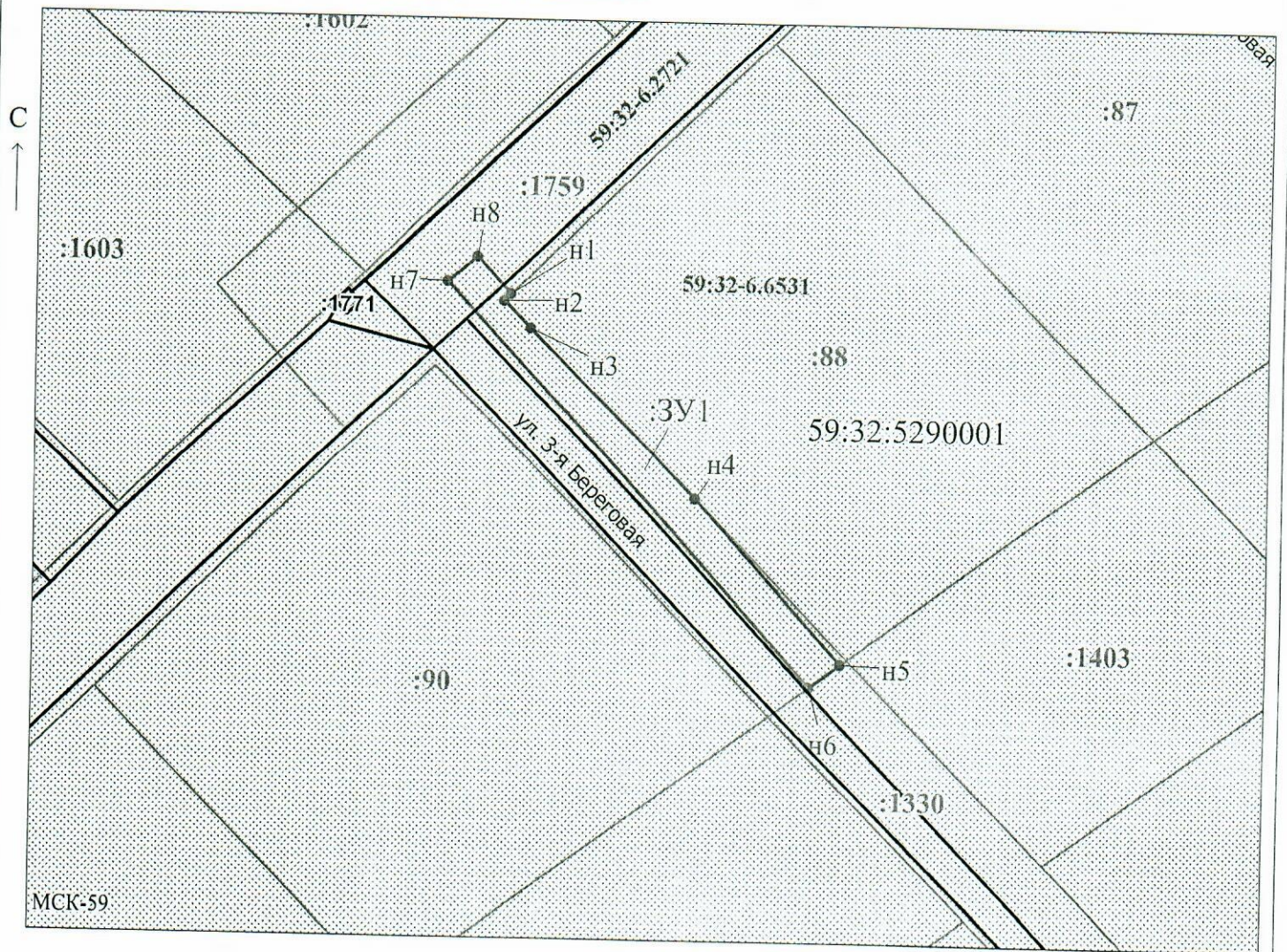
От точки n5 до точки n6 - земельный участок с кадастровым номером 59:32:5290001:1330

От точки n6 до точки n1 - земельный участок с кадастровым номером 59:32:5290001:1759

-  - предполагаемый участок земель, на которых планируется размещение объекта
-  - границы и номер земельного участка, сведения о которых внесены в ЕГРН
-  - границы и номер объекта капитального строительства, сведения о которых внесены в ЕГРН

Условные обозначения:

-  - зоны с особыми условиями использования территории, сведения о которых внесены в ЕГРН
-  - обозначение запрашиваемого земельного участка
-  n1 - характерная точка границ земель или части земельного участка
-  - номер кадастрового квартала
-  - граница кадастрового квартала



Заявитель: _____ / Егорова И.В.
 (подпись, расшифровка подписи)
 МП
 (для юридических лиц и индивидуальных предпринимателей)

Масштаб 1:700